

Secretaria de Meio Ambiente e Desenvolvimento Sustentável - SEMAD

Centro de Informações Meteorológicas e Hidrológicas do Estado de Goiás - CIMEHGO

Sala de Situação de Monitoramento de Riscos e Desastres Naturais

Visite: <https://www.meioambiente.go.gov.br/cimehgo> ou <https://www.cimehgo.meioambiente.go.gov.br/>

 [@cimehgo.semad](https://www.instagram.com/cimehgo.semad)

Boletim nº: 0050

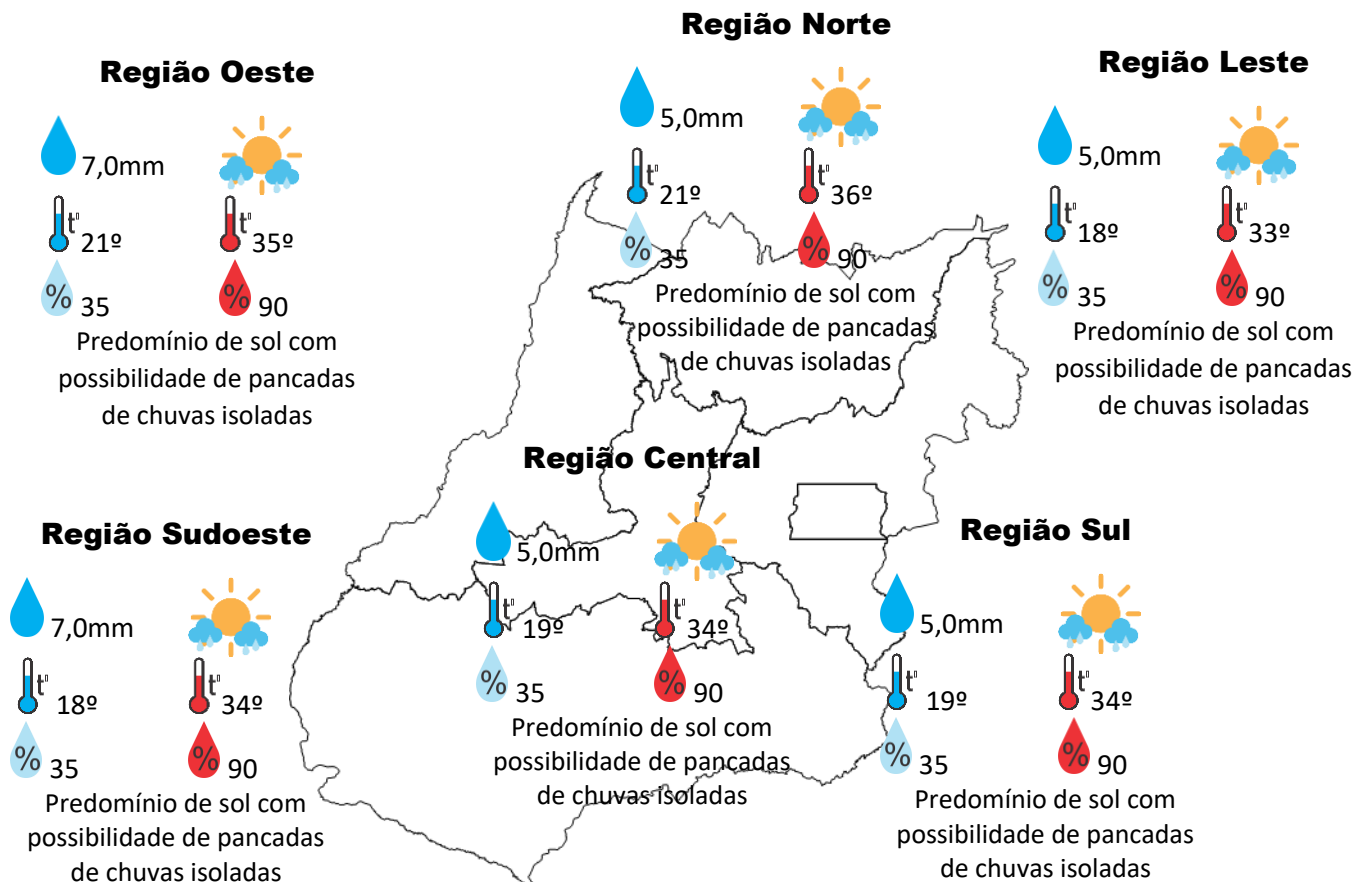
Elaborado na data: 28/02/2022

Previsão para data: 01/03/2022

Informações do Tempo para o Estado

Terça-feira de predomínio de sol e elevação de temperatura, isso devido a um bloqueio atmosférico que dificulta a formação de nuvens de chuvas em Goiás, mesmo com a atuação deste sistema, temos a possibilidade de pancadas de chuvas em áreas isoladas, pois há o transporte de umidade da região norte do país.

Capital: Sol e elevação de temperatura, com possibilidade de pancadas de chuvas isoladas, temperatura máxima podendo chegar aos 33°C e umidade relativa do ar variando entre 35% a 90%, o nascer do sol será às 06:16hs e o pôr do sol às 18:42hs.



Previsão para alguns municípios:

Porangatu



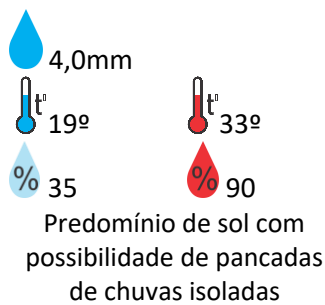
Catalão



Jataí



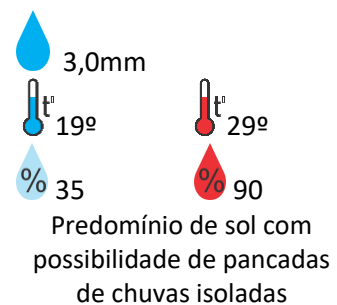
Rio Verde



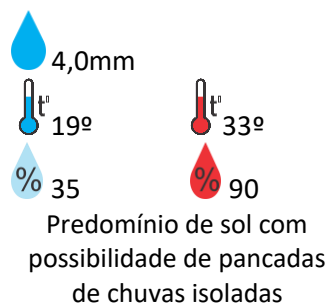
Luziânia



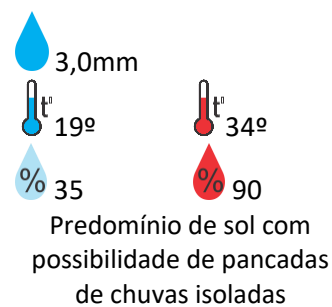
Anápolis



Goiânia



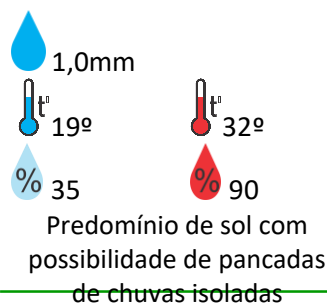
Itumbiara



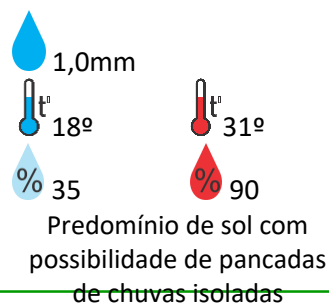
Ouvidor



Goiandira



Três Ranchos



Cumari

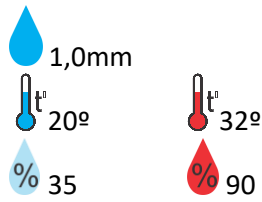


Secretaria de Estado de Meio Ambiente e Desenvolvimento Sustentável - SEMAD

11ª avenida, N° 1.272, Setor Leste Universitário - CEP: 74.605-060 - Goiânia/GO - fone: (62) 3265-1392 – 3265-1361

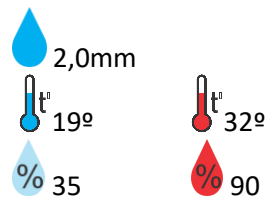
Visite: <https://www.meioambiente.go.gov.br/cimehgo> ou <https://www.cimehgo.meioambiente.go.gov.br/>

Anhanguera



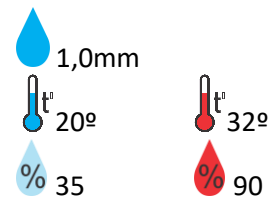
Predomínio de sol com possibilidade de pancadas de chuvas isoladas

Ipameri



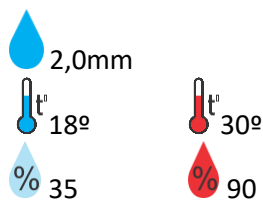
Predomínio de sol com possibilidade de pancadas de chuvas isoladas

Nova Aurora



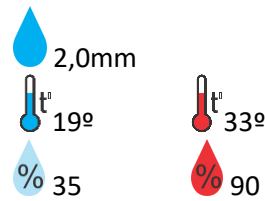
Predomínio de sol com possibilidade de pancadas de chuvas isoladas

Cristalina



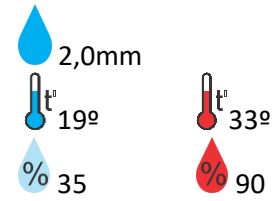
Predomínio de sol com possibilidade de pancadas de chuvas isoladas

Santa Helena



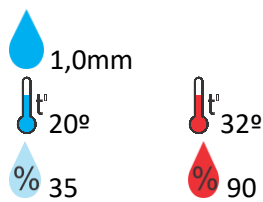
Predomínio de sol com possibilidade de pancadas de chuvas isoladas

Ceres



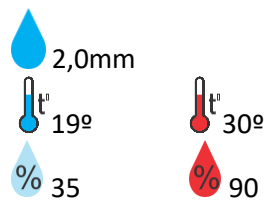
Predomínio de sol com possibilidade de pancadas de chuvas isoladas

Goiatuba



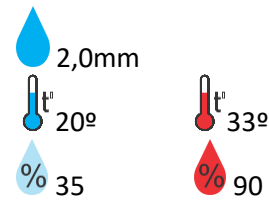
Predomínio de sol com possibilidade de pancadas de chuvas isoladas

Davinópolis



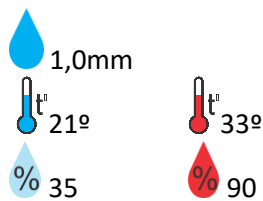
Predomínio de sol com possibilidade de pancadas de chuvas isoladas

Rubiataba



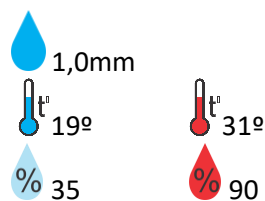
Predomínio de sol com possibilidade de pancadas de chuvas isoladas

Flores de Goiás



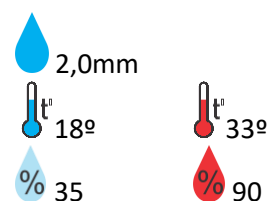
Predomínio de sol com possibilidade de pancadas de chuvas isoladas

Caldas Novas



Predomínio de sol com possibilidade de pancadas de chuvas isoladas

Pirenópolis



Predomínio de sol com possibilidade de pancadas de chuvas isoladas

OBS: As informações contidas nesse boletim do tempo levam em consideração dados das variáveis meteorológicas previstas por modelos meteorológicos e análise de imagens de satélite do dia 28/02/2022 às 07:00 horas